



MUNICIPALIDAD DE CONCORDIA

Mitre N° 76 - Tél.: (0345) 421-0021 - www.concordia.gob.ar

Fecha: 23/02/2021

REPORTE INMUEBLE

USUARIO: JZUBIZARRETA | CATASTRO-42CF 23/02/2021 09:43:39

Identificación

Nomenclatura	Sec	Gru	Manz	Parc	SPar
	21	0	0	1	0
PartP	PartM	Plano	Planta	UrbSub	
148795	51373	-1	7	Subrural	
Util.Parcelaria:	Normal				
Prop.Estado:	Gobierno de la Nación				

Titularidad

TDoc	NDoc 69229903
Titular	SUP.G.DE LA NAC.M.GUERRA C.Y A
Tomo:	037
Folio:	0118
Año:	1924

Domicilio Postal

Calle:	PUBLICA		
Num: 0	Piso	Dpto	
Loc.: CONCORDIA	CP: 0		
País: Argentina	Prov.: Entre Ríos		

Domicilio Parcelario

Codigo:	698		
Calle:	AVDA. MONS. ROSCH		
Num: 0	Piso:	Dpto: 0	

Valuación

Coef:	0.7	AvalT:	20938.44	Zona Esp.:	NO
ValBas:	5000	AvalM:	397307.9	Zona:	4
SupT:	94.5768	Zona Val.:	3		
SupM:	369	Zona Trib.:	D1		

Datos Cuadra

Pavim:	Sin cargar
Agua:	NO
Cloaca:	NO
DiamCaño	13

Ult. Transferencia

Número:	
Año:	

Mejoras

Pol	Destino	Año	Estado	Cat	Nivel Obra	SupCub		
1	Comercio, Oficinas, Serv.	1950	Regular	4.0	0.0	Original	90	0
2	Depósitos, Galpones, Ting.	1950	Regular	4.3	0.0	Original	557	0

Frente

Codigo	Calle	Frente

M.M.O. JOSE ZUBIZARRETA
DIRECTOR DE CATASTRO
MUNICIPALIDAD DE CONCORDIA

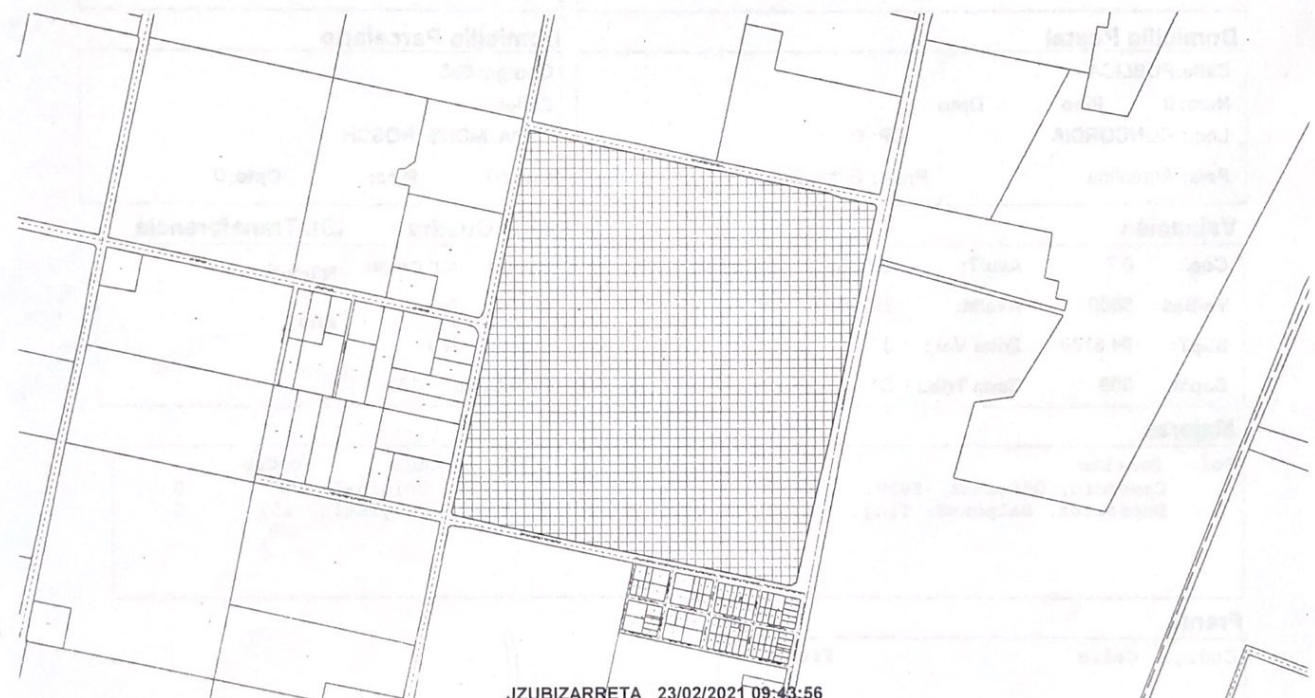
Titulares

NUM	Nombre	TDoc.	Doc.	Porc.	Caracter
9	GOBIERNO DE LA NACIÓN		69229903	100.00	Titular

REPORTE INVENTARIO

FORMULARIO DE INVENTARIO DE BIENES PUBLICOS

Fecha de Emisión: 23/02/2021		Hora de Emisión: 09:43:56	
Municipio: COCHABAMBA		Código de Municipio: 00000	
Sector: [Faint text]		Código de Sector: [Faint text]	
Categoría: [Faint text]		Código de Categoría: [Faint text]	
Subcategoría: [Faint text]		Código de Subcategoría: [Faint text]	
Tipo de Bienes: [Faint text]		Código de Tipo de Bienes: [Faint text]	
Materiales: [Faint text]		Código de Materiales: [Faint text]	
Unidad de Medida: [Faint text]		Código de Unidad de Medida: [Faint text]	
Valor: [Faint text]		Código de Valor: [Faint text]	
Observaciones: [Faint text]		Código de Observaciones: [Faint text]	



JZUBIZARRETA 23/02/2021 09:43:56

CONCORDIA 24 de Febrero de 2021-02-24

DEPARTAMENTO CONCORDIA – MUNICIPIO DE CONCORDIA – EJIDO DE CONCORDIA

ZONA DE CHACRAS – CHACRA X

Domicilio parcelario: Aveda. Mñor. Rosch esq. Calle Mario R. Bordagaray

Propietario: SUPERIOR GOBIERNO DE LA NACION (MINISTERIO DE GUERRA)

Dominio Inscripto: 03-05-1924 T° 37 F° 118 N°498

Partida Provincial: N°148.795 **Partida Provincial:** N°51.373

Límites y Linderos


NORTE: Recta (1-2) S. $79^{\circ}32'$ E. de 400,00 m. que linda con Rte. de Superior Gobierno de la Nación (Ministerio de Guerra).

ESTE: Recta (2-3) S. $10^{\circ}28'$ O. de 512,83 m. que linda con Avda. Mñor. Rosch.

SUR: Recta (3-4) N. $79^{\circ}32'$ O. de 400,00 m. que linda con calle Mario R. Bordagaray.

OESTE: Recta (4-1) N. $10^{\circ}28'$ E. de 512,83 m. que linda con Rte. de Superior Gobierno de la Nación (Ministerio de Guerra).

Superficie aproximada sujeta a MENSURA es de **20 Has. 51 As. 32 Cas.**


LORENZO A. GUIDOBONO
INGENIERO CIVIL
MAT. N° 964



MINISTERIO DE GOBIERNO Y JUSTICIA
 SUBSECRETARIA DE JUSTICIA
 DIRECCION GENERAL
 NOTARIADO REGISTRO Y ARCHIVOS

DGNRA



1028

Solicitud de Certificados, Informes e Inhibiciones

Nro Mesa De Entrada

Fecha

Objeto

SUPERIOR GOBIERNO DE LA NACION
 (MINISTERIO DE GUERRA)

Datos Personales y/o Razón Social de los Titulares

Apellido y Nombres

Doc. Identidad

Estado Civil
 Conyuges
 Nupcias
 Nacionalidad

Domicilio
 Mayoría de Edad
 CUIT - CUIL

DPTO. CONCORDIA - MUNICIPIO DE CONCORDIA - EJIDO DE CONCORDIA
 ZONA DE CHACRAS - CHACRA X
 fecha Adq. 26/04/1924
 fecha Insc. 03/05/1924

Inmuebles

Para Inmuebles citar ubicación, superficies y planos

Tº 37 Fº MB Nº 498 FINCA 5783-5784 EX. MAYOR DE GOBIERNO
 Sub. I/TITULO I = 47 Has 40/14 25 Cas
 Sub. II/TITULO II = 47 Has 63/15 74 Cas
 Prop. ANTERIOR: SUPERIOR GOBIERNO DE LA PROVINCIA DE ENTRE RIOS

Inscripciones

Datos del Solicitante

Nº de Registro o Matrícula

Firma y Sello

LORENZO A. GUIDOBONO
 INGENIERO CIVIL
 MAT. Nº 964

Concordia, 23 de Febrero de 2021 -

INFORME: N° 1.028. -

INFORMO: Que SUPERIOR GOBIERNO DE LA NACIÓN es titular del inmueble de referencia inscripto en la forma solicitada al T° 37, F° 118, N° 498, Fcas. N°5.783 y N°5.784, Año 1.924 C.U. existiendo venta sin determinar remanente de superficie, Libre de gravámenes e Interdicciones. - Sin reserva de Prioridad. - Art. 55 Ley 6964 - Recorrido de Ley.- Derechos Exentos. -

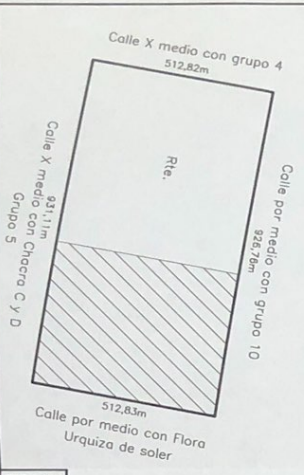


Fac.
Dr. FEDERICO M. ARRIAGA
Jefe
Registro Público Concordia

Handwritten notes and stamps, including 'SUPERIOR GOBIERNO DE LA NACIÓN' and 'MINISTERIO DE GUERRA'.



CUADRO DE PARTIDAS				Documento de Mensura
Lote	Provincia	Municipio		
Rte.				



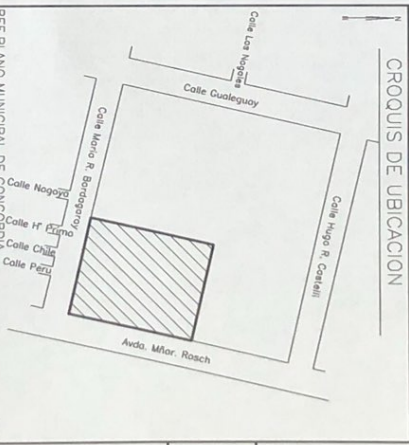
CROQUIS S/TITULO
Escala 1/13000

SUPERFICIES

Sup. S/TITULO = 47 Hqs. 63 As. 74 Cas.
Sup. S/MENSURA = 20 Hqs. 51 As. 32 Cas.

PLANO DE MENSURA DE LA PARCELA UBICADA EN: N°
PROVINCIA DE ENTRE RIOS
DEPARTAMENTO CONCORDIA - MUNICIPIO DE CONCORDIA - EJIDO DE CONCORDIA
ZONA DE CHACRAS - CHACRA X
DOMICILIO PARCELARIO: Avda. Mñor. esq. Mario R. Bordagaray
PROPIETARIO: SUPERIOR GOBIERNO DE LA NACION
(MINISTERIO DE GUERRA)
DOMINIO INSCRIPTO: Concordia - 03/05/1924 - T 37 F 118 N 498
PARTIDA PROVINCIAL N°: 148.795 PARTIDA MUNICIPAL N°: 51.373
CONCORDIA 24 de Febrero de 2021
ESCALA 1:5000

OBJETO: SUBDIVISION PARCELARIA -



LORENZO A. GUIDOBONO
Ing. Civil, Matrícula 964
B. San Lorenzo "C" 171 - Concordia

ANTECEDENTES

ZONA 2da. -

REF. PLANO MUNICIPAL DE CONCORDIA